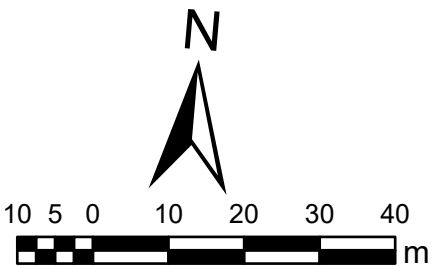
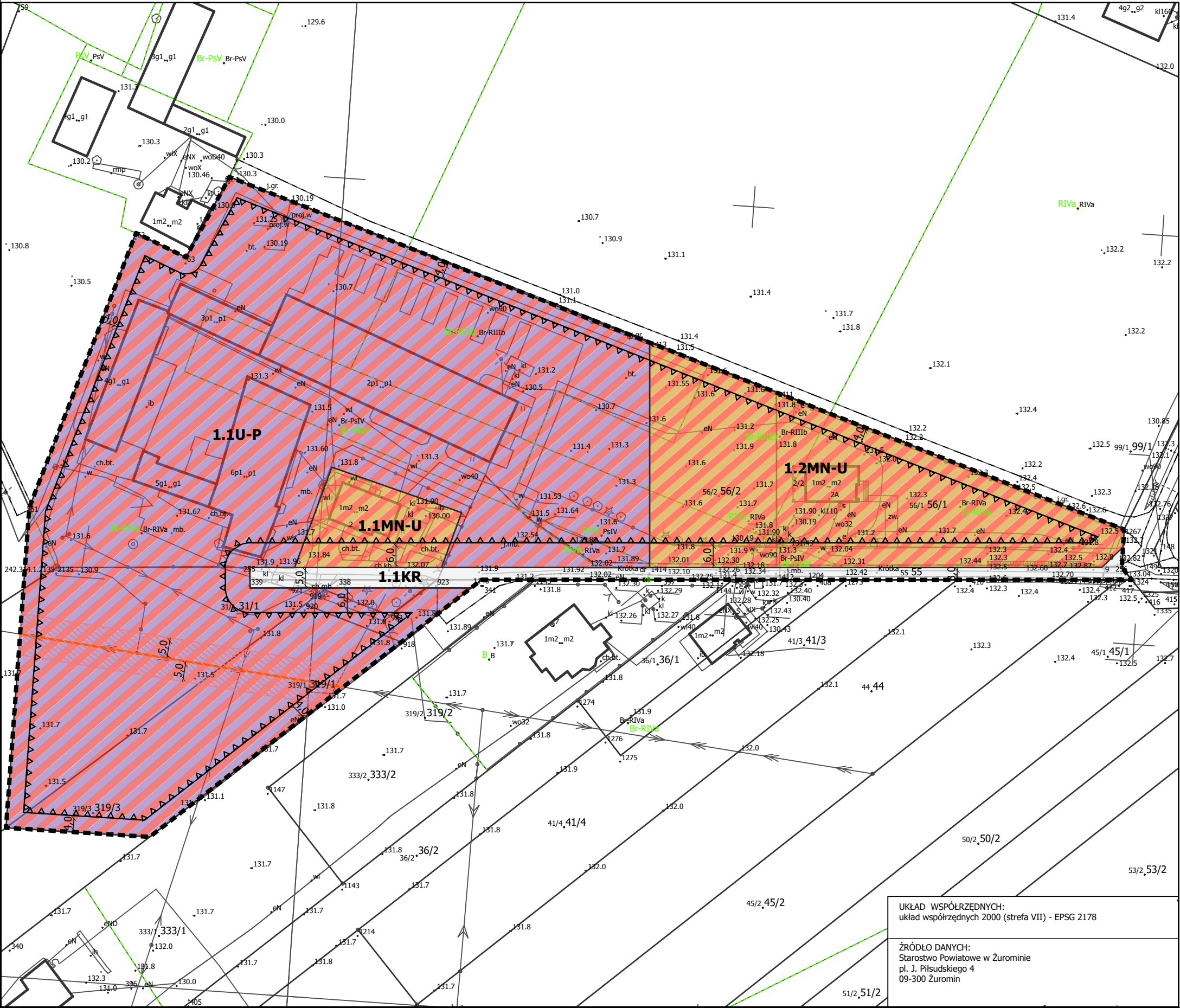
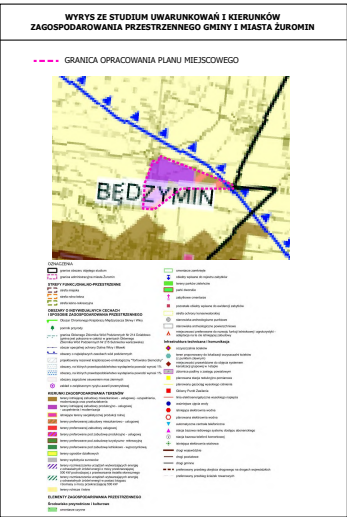


STRUKTURA FUNKCJONALO - PRZESTRZENNA MIEJSCOWEGO PLANU ZAGOSPODAROWANIA PRZESTRZENNEGO DLA WYBRANYCH OBSZARÓW POŁOŻONYCH W OBREBACH GEODEZYJNYCH ROZWOZIN, BĘDZYMİN, RZĘŻAWY, KRUSZEWO, PONIATOWO, FRANCISZKOWO, CHAMSK, OLSZEWO, DĘBSK, WÓŁKA KLICZEWSKA, KLICZEWO MAŁE, SADOWO, CIERPIGÓRZ, BRUDNICE - OBSZAR WIEJSKI W GMINIE ŻUROMIN

ZAŁĄCZNIK NR 1  
JEDNOSTKA PLANISTYCZNA NR 1  
OBRĘB BĘDZYMİN



SKALA 1:1000



USTALENIA:

- GRANICA OBSZARU OBJĘTEGO PLANEM MIEJSCOWYM
- LINIA ROZGRANIACZAJĄCA TERENY O RÓŻNYM PRZEZNACZENIU LUB RÓŻNYCH ZASADACH ZAGOSPODAROWANIA
- NIEPRZEKACZALNA LINIA ZABUDOWY
- WYMIAROWANIE PODANE W METRACH
- TEREN ZABUDOWY MIESZKANIOWEJ JEDNORODZINNEJ LUB USŁUG
- TEREN USŁUG LUB PRODUKCJI
- TEREN KOMUNIKACJI DROGOWEJ WEWNĘTRZNEJ

USTALENIA DOTYCZĄCE OBIEKTÓW I TERENÓW CHRONIONYCH NA PODSTAWIE PRZEPISÓW ODREBNYCH:

- PLAN W ZAKRESIE ZAŁĄCZNIKA GRAFICZNEGO NR 1 W CAŁOŚCI POŁOŻONY JEST W:
- OBSZARZE GŁÓWNEGO ZBIORNIKA WÓD PODZIEMNYCH NR 215 - SUBNIECKA WARSZAWSKA;
- OBSZARZE CHRONIONEGO KRAJOBRAZU MIĘDZYRZECZE SKRWY I WKRY

OZNACZENIA INFORMACYJNE:

- OŚ NAPOWIETRZNEJ SIECI ELEKTROENERGETYCZNEJ ŚRĘDNIĘGO NAPIĘCIA
- PAS OCHRONY FUNKCJONALNEJ NAPOWIETRZNEJ SIECI ELEKTROENERGETYCZNEJ ŚRĘDNIĘGO NAPIĘCIA

UKŁAD WSPÓŁRZĘDNYCH:  
układ współrzędnych 2000 (strefa VII) - EPSG 2178

ŹRÓDŁO DANYCH:  
Starostwo Powiatowe w Żurominie  
pl. J. Piłsudskiego 4  
09-300 Żuromin